

EMARI EKOLOGIKOEN ERREGIMENA EZARTZEKO HITZARTZE PROZESUA

**Kontsulta publikoaren eta parte-hartze aktiboaren
eranskina**

BIDASOA UNITATE HIDROLOGIKOA

Kantauri Ekialdeko Demarkazio Hidrografikoa

- EAEko Barne Arroen Eremua -

2018KO MAIATZA

Agencia Vasca del Agua / Uraren Euskal Agentzia



Aurkibidea

| | | |
|-----------|--|-------------|
| 1. | SARRERA | 1 |
| 2. | HITZARTZE PROZESUA..... | 2 |
| 2.1 | HITZARTZE PROZESUAREN DESKRIBAPEN OROKORRA..... | 2 |
| 2.2 | HITZARTZE PROZESUAREN FASEAK..... | 2 |
| 3. | KONTSULTA PUBLIKO ETA PARTE-HARTZE AKTIBOKO PROZESUEN EGITURA OROKORRA ... | 4 |
| 4. | BURUTUTAKO EKINTZAK | 5 |
| 4.1 | KONTSULTA PUBLIKOA | 5 |
| 4.2 | PARTE-HARTZE AKTIBOA..... | 6 |
| 5. | KONTSULTA PUBLIKOAN ETA PARTE-HARTZE AKTIBOAN ESKURATUTAKO EMAITZAK | 9 |
| 5.1 | KONTSULTA PUBLIKOA (A ETA B TALDEAK) | 9 |
| 5.2 | PARTE-HARTZE AKTIBOA (B TALDEA)..... | 9 |
| 6. | KONTSULTA PUBLIKO ETA PARTE-HARTZE AKTIBOKO FASEEK HITZARMEN PROZESUAN ERAGINDAKO ALDAKETAK | 10 |
| 6.1 | KONTSULTA PUBLIKOA | 10 |
| 6.2 | PARTE-HARTZE AKTIBOA..... | 10 |
| 7. | ONDORIOAK | 11 |
| | I. ERANSKINA. KONTSULTA PUBLIKOA..... | I |
| | II. ERANSKINA. PARTE-HARTZE AKTIBOA | XVII |

Taulen aurkibidea

| | |
|--|---|
| 1. taula. Bidasoa UHn kontsulta publikorako ezarritako aldia | 5 |
| 2. taula. Bidasoa UHko ingurumen-arloko organo eskuduna | 6 |
| 3. taula. Bidasoa Unitate Hidrologikoan Hitzartze Prozesua (A taldea) amaitzeko Ebazpena | 6 |
| 4. taula. Bidasoa UHko Hitzartze Prozesuaren parte-hartze aktiboko fasean burututako ekintza nagusiak..... | 8 |
| 5. taula. Bidasoa UHko Hitzartze Prozesuaren barnean eginiko kontsulta publikoaren fasean jasotako iradokizun edo alegazioak. | 9 |

Irudien aurkibidea

| | |
|---|---|
| 1. irudia. EAEko Barne Arroen Eremuan Hitzartze Prozesuan eman beharreko urratsak | 3 |
| 2. irudia. Hitzartze Prozesuko kontsulta publiko eta parte-hartze aktiboko mailak | 4 |

Akronimoak

| Sigla | Deskribapena |
|-------------|---|
| GAO | Gipuzkoako Aldizkari Ofiziala |
| KKH | Kantauriko Konfederazio Hidrografikoa |
| EBA | EAEko Barne Arroak |
| GFA | Gipuzkoako Foru Aldundia |
| DH | Demarkazio Hidrografikoa |
| PHJ | Plangintza Hidrologikorako Jarraibideak |
| PH | Plan Hidrologikoa |
| KEDPH | Kantauri Ekialdeko Demarkazio Hidrografikoaren Plan Hidrologikoa |
| EEE | Emari Ekologikoen Erregimena |
| 400/2013 ED | Ekainaren 7ko 400/2013 Errege Dekretua, Kantauri Ekialdeko Demarkazio Hidrografikoaren Plan Hidrologikoa onartzen duena |
| PHE | Plangintza Hidrologikoaren Erregelamendua |
| UH | Unitate Hidrologikoa |
| URA | Uraren Euskal Agentzia |

1. Sarrera

Dokumentu honen xedea, emari ekologikoen erregimena ezartzeko Hitzartze Prozesuaren barnean, Bidasoa Unitate Hidrologikoko (UH) Euskal Autonomia Erkidegoko Barne Arroen Eremuan egin diren **kontsulta publikoko eta parte-hartze aktiboko** prozesuak deskribatzea da.

Hitzartze Prozesua **Kantauri Ekialdeko Demarkazio Hidrografikoaren Plan Hidrologikoa** (aurrerantzean KEDPH) **onartzen duen ekainaren 7ko 400/2013 Errege Dekrertuaren 15. artikuluan, Plangintza Hidrologikoko Erregelamenduan (PHE) eta Plangintza Hidrologikorako Jarraibidetan (PHJ)** ezarritakoaren arabera garatu da.

Kantauri Ekialdeko Demarkazio Hidrografikoa (DH), demarkazio hidrografikoen lurralde-eremuak mugatzen dituen otsailaren 2ko 125/2007 Errege Dekretuko – 29/2011 Errege Dekretuak aldatutakoa – 3.2 artikuluan dago zehaztuta. Eremu honetan, alde batetik, **Euskal Autonomia Erkidegoko Barne Arroak (EBA)** sartzen dira. Bertako eskumena, uraren arloan, Euskal Autonomia Erkidegoari dagokio Uraren Euskal Agentziaren (URA) bitartez. Bestetik, erkidego arteko arroak daude eta hauen eskumena Estatuko Administrazio Orokorrari dagokio, Kantauriko Konfederazio Hidrografikoaren (KKH) bitartez.

Dokumentu honen egitura zazpi kapitulu eta bi eranskinetan banatuta dago. Sarrerako kapitulu honen ondoren, **bigarren eta hirugarren kapituluetan** EAEko Barne Arroetan garatutako Hitzartze Prozesuaren deskribapena laburtzen da.

Ondoren, **laugarren, bosgarren eta seigarren kapituluetan, Bidasoa Unitate Hidrologikoko** EAEko Barne Arroen Eremuan garatutako kontsulta publiko eta parte-hartze aktiboko prozesuak eta lortutako emaitzak zehazten dira. Azkenik, **zazpigarren kapituluan**, aipatutako UHren kasuan, prozesu hauen ondorioak laburtzen dira.

Bidasoa UHko kontsulta publiko eta parte-hartze aktiboko prozesuen emaitzazko dokumentazio guztia **I. eta II. Eranskinetan** atxikitu da.

2. Hitzartze Prozesua

2.1 Hitzartze Prozesuaren deskribapen orokorra

Hitzartze Prozesua EAEko Barne Arroen Eremu guztira hedatu da, unitate hidrologiko bakoitza banaka landuz. Era berean, ustiapen-sistemen bitartez beren artean nolabaiteko konexioren bat duten unitateen arteko interakzioak ere aztertu dira.

EAEko Barne Arroen Eremuan 12 unitate hidrologiko existitzen dira. Alde batetik, Oka, Urola, Oiartzun, Lea, Artibai, Butroe, Barbadun eta Deba, Euskal Autonomia Erkidego barruan kokatzen direnak osorik, eta, bestetik, Urumea, Oria, Ibaizabal eta Bidasoa, autonomia erkidego mugakideren batera hedatzen direnak.

Ekainaren 7ko 400/2013 Errege Dekretuaren (aurrerantzean 400/2013 ED), hau da, Kantauri Ekialdeko Demarkazio Hidrografikoaren Plan Hidrologikoa onartzen duen dekretuaren 15. artikuluan ezarritakoaren arabera, **Hitzartze Prozesu** honen **helburua, indarrean dauden aprobetxamenduetan emari ekologikoak ezartzea izan da.**

Emari ekologikoen erregimena (EEE) ezartzeko, PHJko 3.4. atalean zehaztutako faseak jarraitu dira. Erabilitako metodologiaren deskribapena eta horretarako eginiko azterlanak URAREN web orrian (<http://www.uragentzia.euskadi.eus/>) publikoaren eskura jarritako "[Dibulgazio-dokumentua](#)" delakoan kontsulta daitezke.

Hitzartze Prozesua 2013ko ekainaren 9an indarrean zeuden, beren klausulen barruan, berariaz, Planean ezarritako emari ekologikoen erregimena (EEE) betetzeko aurreikuspenik ez zuten eta, *a priori*, eskura zegoen informazioarekin, eskubidea iraungitzeko, berritzeko edo oinarritzko ezaugarriak aldatzeko espedienterik ireki behar ez zitzaizkien emakideen titularrekin egin da.

Prozesu honek orain existitzen diren erabilerak, eskaerak, berorien emakida-erregimena eta jardunbide egokiak hartu ditu aintzat. Lehenik eta behin, **parte-hartze publikoko** prozesu bat garatu da, informazio eta kontsulta publikoa sustatuz. Ondoren, eta Administrazio Hidrauliko honen erabakiz, EEE errespetatzeak uraren erabileraren mugaketa esanguratsua eragin zezakeela aurreikusten zen ur-aprobetxamenduen kasuan, **parte-hartze aktiboko** prozesu bat burutu da.

2.2 Hitzartze Prozesuaren faseak

EAEko Barne Arroen Eremuan indarrean dauden aprobetxamenduetan emari ekologikoen erregimena ezartzeko Hitzartze Prozesua 1. irudian agertzen diren faseak jarraituz burutu da.

Fase horietan eginiko azterlan eta azterketa guztiak xehetasunez ezagutzeko URAREN web orrian publikoaren eskura jarritako "[Dibulgazio-dokumentua](#)" kontsulta daiteke.

| | |
|--|--|
| 1. URRATSA URAREN ESKUBIDEEN EMAKIDEI BURUZKO INFORMAZIOA KONTSULTATzea ETA HAUTATzea | <ul style="list-style-type: none">• IN-DARREAN DAUDEN APROBETXAMENDUAK IDENTIFIKATzea• HITZARTU BEHARREKO APROBETXAMENDUAK HAUTATzea• APROBETXAMENDUAK TALDEKATzea UNITATE HIDROLOGIKOEN ARABERA |
| 2. URRATSA APROBETXAMENDUEN EZAUGARRIAK ETA PLAN HIDROLOGIKOAREN INFORMAZIOA AZTERTzea | <ul style="list-style-type: none">• EREMU BABESTUEN ERREGISTROAREN AZTERKETA ETA PLAN HIDROLOGIKOKO BALIABIDE ETA ESKAEREN ARTEKO BALANTzea• ESKUBIDEAREN TITULUEN DATU ADMINISTRATIBO ETA JURIDIKOEN AZTERKETA (EEEren BURUZKO KLAUSULEN BERRIKUSPENA)• PLAN HIDROLOGIKOAREN INFORMAZIOA GEHITzea (UR MASA, HARGUNEAK ZER TARTETAN KOKATZEN DIREN, EREMU BABESTUAK) |
| 3. URRATSA EEEren HIDROLOGIA- ETA INGURUMEN- OSOTASUNAREN AZTERKETA ETA EZARKETAREN ERAGIN TEKNIKOA, EKONOMIKOA ETA SOZIALA | <ul style="list-style-type: none">• BALIABIDE/ESKAERA SIMULAZIO EREDUEN AZTERKETA• EEEren HIDROLOGIA ETA INGURUMEN OSOTASUNAREN AZTERKETA ETA EEE EZARTZEAREN BALIZKO ERAGINENA• APROBETXAMENDUEN SAILKAPENA (A TALDEA ETA B TALDEA) HAUTATZE IRIZPIDEAK APLIKATZEAREN BITARTEZ |
| 4. URRATSA INFORMAZIOA | <ul style="list-style-type: none">• HITZARTZE PROZESUAREN INFORMAZIOA INTERESDUNEN ESKURA JARTzea HAINBAT BITARTEKO ERABILITA: WEBGUNEA, POSTA OFIZIALA, URA-REN BULEGOAK, ... |
| 5. URRATSA KONTSULTA PUBLIKOA | <ul style="list-style-type: none">• KONTSULTA PUBLIKOA IREKITZEAREN ARGITALPENA UNITATE HIDROLOGIKO BAKOITZEAN• HILABETEKO KONTSULTA PUBLIKOA• ALEGAZIOAK JASOTzea |
| 6. URRATSA ALEGAZIOAK AZTERTzea ETA BEHIN BETIKO PROPOSAMENA A TALDERAKO | <ul style="list-style-type: none">• ALEGAZIOEN AZTERKETA (A TALDEA ETA B TALDEA)• BEHIN BETIKO PROPOSAMENA PRESTATzea A TALDERAKO |
| 7. URRATSA PARTE-HARTZE AKTIBOA (B TALDEA) | <ul style="list-style-type: none">• APROBETXAMENDUEN TITULARREKIN BILERAK• ETA, KASUA HALA DENEAN, PROTOKOLOAK SINATzea |
| 8. URRATSA ALEGAZIOAK ETA ANALISIAK; BEHIN BETIKO PROPOSAMENA B TALDERAKO | <ul style="list-style-type: none">• ALEGAZIO BERRIAK AURKEZtea (BILERAK AMAITU ETA HILABETEZ) ETA AZTERTzea• BEHIN BETIKO PROPOSAMENA PRESTATzea B TALDERAKO |

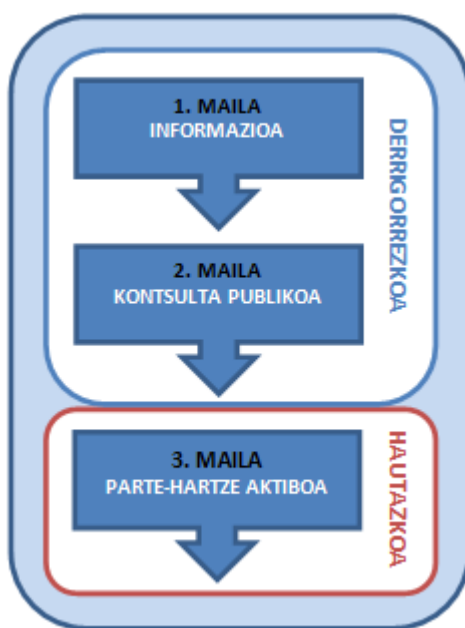
1. irudia. EAEko Barne Arroen Eremuan Hitzartze Prozesuan eman beharreko urratsak

Jarraian, EAEko Barne Arroen Eremuan Hitzartze Prozesuaren barruan burututako kontsulta publiko eta parte-hartze aktiboko prozesuak sakontasun osoz deskribatzen dira.

3. Kontsulta publiko eta parte-hartze aktiboko prozesuen egitura orokorra

Arestian nabarmendu den bezala, emari ekologikoen erregimena ezartzeko Hitzartze Prozesuaren harira egindako azterlan guztiekin derrigorrezkoa zen parte-hartze publikoko prozesu bat burutu da, informazio eta kontsulta publikoa sustatuz (ikusi 2. irudia).

Era berean, B taldeko aprobetxamenduen kasuan, parte-hartze aktiboko prozesu bat ere garatu da, emari ekologikoen eta ur-erabileren arteko bateragarritasuna lortzeko bidean adostasun gehiago erdiesten lagundu duena. B taldeko aprobetxamendu horien kasuan, *a priori*, emari ekologikoen erregimena errespetatzeak, uraren erabileraren mugaketa esanguratsua eragin zezakeela aurreikusten zen.



2. irudia. Hitzartze Prozesuko kontsulta publiko eta parte-hartze aktiboko mailak

Parte-hartze aktiboaren maila honetan, B taldeko aprobetxamenduen titularrekin zenbait bilera egin dira, eta beraien xedea, ahal den neurrian, emari ekologikoen erregimena ezartzeko helburuarekin akordio desberdinetara iristea izan da (emakidetako emarien malgutasuna, ezarketa planaren barruan gauzatu beharreko jarduerak, obrak egiteko gehieneko epeak, eta abar). Horretarako, hainbat proposamen aztertu dira, betiere kontuan izanik, ez bakarrik emakida-erregimena, baizik eta aprobetxamenduen gaur egungo ur-erabilerak eta eskaerak, eta bereziki, jardunbide egokiak.

Azken helburua, plangintza hidrologikoan zehaztutako emari ekologikoen erregimena ezartzea izan da, ahalik eta adostasun handienarekin.

4. Burututako ekintzak

4.1 Kontsulta publikoa

Gaur egungo erabilerei buruzko informazioa behin identifikatu, hautatu eta aztertu ondoren, eta aprobetxamenduak A eta B taldeetan sailkatu ostean, parte-hartze publikoari eman zitzaion hasiera, beroren lehen maila, hau da, **informazio maila** abian jarritz.

Honela, URaren web orriaren bitartez (<http://www.uragentzia.euskadi.eus/>), ondorengo informazioa publikoaren eskura jarri zen:

- Dibulgazio-dokumentua, EAEko Barne Arroen Eremuan emari ekologikoen erregimena ezartzeko Hitzartze Prozesuari buruzko informazioa jasotzen zuena.
- Unitate hidrologiko bakoitzean burutu beharreko Hitzartze Prozesuaren ezaugarriei buruzko berariazko informazioa jasotzen zuen dokumentua, eranskin banatan, Hitzartze Prozesuaren barne zeuden aprobetxamenduak jasotzen zituen (A eta B taldeak).
- Azterlan-eremuan Hitzartze Prozesuaren barruan indarrean zeuden aprobetxamenduen emakida-informazioa.
- Azterlan-eremuko emari ekologikoen erregimenen mapak, ibai-tarte eta ur-masaren arabera.
- Hainbat motatako informazioen kontsulta espaziala ahalbidetzen zuen GIS ikusgailua, zehatzago esanda, PHren Araudian aurreikusitako interpolazio prozeduraren bitartez (400/2013 ED, 13.4. art.) ur-masa bateko puntu batean emari ekologikoen erregimena zehaztea ahalbidetzen zuena.

Web orriaren eta URAk erabiltzen dituen beste hainbat bitarteko elektronikoren bitartez (twitter, Irekia, posta elektronikoa) unean uneko informazioa argitaratu zen emari ekologikoak ezartzeko Hitzartze Prozesuaren garapenari buruz.

Bidasoa Unitate Hidrologikoaren kasuan, Uraren Euskal Agentziako zuzendari nagusiaren 2015eko azaroaren 16ko Ebazpenaren bitartez (GAOn, azterketaren xede den UHn sartzen diren udalerrietako iragarki-oholetan eta URaren web orrian argitaratutakoa), hilabeteko epea ireki zen interesdunek unitate hidrologiko honetarako zehaztutako Hitzartze Prozesuaren inguruan egoki irizten zituzten alegazioak edo iradokizunak aurkeztu zitzaizten. 1. taulan dokumentu honen xede den eremuan **kontsulta publikorako** ezarritako aldia erakusten da.

| Unitate Hidrologikoa | Kontsulta publikoa irekitzeko Ebazpenaren data | Aldizkari Ofizialeko iragarkiaren esteka |
|----------------------|--|---|
| Bidasoa | 2015/11/16 | GAO. 232. zk., 2015/12/03 |

1. taula. Bidasoa UHn kontsulta publikorako ezarritako aldia

Gainera, Hitzartze Prozesuaren barruan zeuden Bidasoa UHko hainbat aprobetxamendu Natura 2000 Sarearen edo Espezie Mehatxatuen Interes Berezikotako Eremuen barruan kokatzen direnez, 2. taulan ageri den bezala, ingurumen-arloko organo eskudunari, kontsulta publikoko prozesuari zegokion informazio guztia helarazi zitzaion (ikus **IA Eranskina**).

| Unitate Hidrologikoa | Informazioa helarazitako data | Arloko organo eskuduna |
|----------------------|-------------------------------|---|
| Bidasoa | 2015/12/03 | Ingurumeneko Zuzendaritza Nagusia (GFA) |

2. taula. Bidasoa UHko ingurumen-arloko organo eskuduna

Behin kontsulta publikoa amaituta eta herritarren iritzia kontuan hartzeko asmoz, jasotako alegazioak/iradokizunak aztertu ziren eta horien berri eman zen (ikus 5.1 atala eta I. Eranskina). Bidasoa UHn eragina izan zezaketen alderdiak kontuan hartuz, beharrezko zuzenketak egin ziren unitate horretan EEE ezartzeko Hitzartze Prozesuaren behin betiko dokumentua eginez A taldeko aprobetxamenduentzat.

Azkenik, Uraren Euskal Agentziako zuzendari nagusiaren 2016ko ekainaren 17ko Ebazpenaren bitartez, Bidasoa Unitate Hidrologikoko dokumentua onetsi zen, bertako A taldeko aprobetxamenduetan Hitzartze Prozesua amaitutzat emanez. Aipatutako Ebazpena GAOn (ikus 3. taula), azterketaren xede den UHn sartzen diren udalerrietako iragarki-oholetan eta URAREN web orrian argitaratu zen.

| Unitate Hidrologikoa | Behin betiko Ebazpenaren data | Aldizkari Ofizialeko iragarkiaren esteka |
|----------------------|-------------------------------|---|
| Bidasoa | 2016/06/17 | GAO. 124. zk., 2016/06/30 |

3. taula. Bidasoa Unitate Hidrologikoan Hitzartze Prozesua (A taldea) amaitzeko Ebazpena

Amaitzeko, A taldeko aprobetxamenduen titularrei bete beharreko emari ekologikoen erregimenak jakinarazi zitzaizkien.

4.2 Parte-hartze aktiboa

B taldeko ur-aprobetxamenduen kasuan, *a priori*, emari ekologikoen erregimena errespetatzeak, uraren erabileran mugaketa esanguratsua eragin zezakeela aurreikusten zen; hori dela eta ur-aprobetxamendu horiek izan zitezkeen ingurumen-helburuak betetzeko garaian eragin handiena izan zezaketeenak. Horregatik, emakida hauen titularrekin **parte-hartze aktiboko** prozesu bat garatu zen.

4. taulan **Bidasoa UH**koan B taldean sartu zen aprobetxamendu bakarra ageri da, A-G-2011-0086 erreferentziaduna (hiri-hornidura), hasiera batean parte-hartze aktiboko prozesuaren xede izateko proposatu zena.

Aipatutako aprobetxamenduaren inguruan eskuragarri zegoen informazio guztia kontuan hartuta, emakidaren Ebazpenean ezarritako emari ekologikoak (Uraren Euskal Agentziako zuzendari nagusiaren abuztuaren 23ko Ebazpena¹), indarrean dagoen KEDPHn zehaztutakoekin bat zetozela egiaztatu zen.

Ondoren, A-G-2011-0086 aprobetxamenduaren (erkidego arteko arroen eremuan kokatzen den aprobetxamendu nagusiaren osagarria) titularrekin **bilera bat egin zen**, KKH eta Agentzia honetako

¹ Ebazpena, abuztuaren 23koa, Uraren Euskal Agentziako zuzendari nagusiarena. Honen bidez, Txingudiko Zerbitzuak, Sari emakida esleitzen zaio iturburu guztietarako 63 l/s-ko eta zundaketa guztietarako 76 l/s-ko ur-aprobetxamendurako, Hondarribia eta Irungo udalerrietan (Gipuzkoa), hiri-hornidurara zuzenduta.

ordezkariekin batera. Bertan, aurreko paragrafoan aipatutakoa jakinarazi zitzaien. Azkenik, aprobetxamenduak bete beharreko emari ekologikoak jakinarazi zitzaizkien titularrei.

| BIDASOA UNITATE HIDROLOGIKOA | | | | | | | | |
|------------------------------|------------------------------|----------------|---|---|---------------------|----------------------|--------------------|--------------------------------------|
| Zk. | Expedientearen erreferentzia | Erabilera | URaren berariazko azterlanaren hasierako ondorioak | Parte-hartze aktiboaren hasieraren data | Jasotako alegazioak | Bidalitako erantzuna | Lortutako akordioa | Parte-hartze aktiboaren amaiera data |
| 1 | A-G-2011-0086 | Hiri-hornidura | Emakidaren Ebazpenean ezarritako emari ekologikoak, indarrean dagoen KEDPHn zehaztutakoekin bat datoz | 2017/01/18 | Ez | Ez | Ez dagokio | 2017/01/26 |

4. taula. Bidasoa UHko Hitzartze Prozesuaren parte-hartze aktiboko fasean burututako ekintza nagusiak.

5. Kontsulta publikoan eta parte-hartze aktiboan eskuratutako emaitzak

5.1 Kontsulta publikoa (A eta B taldeak)

Arestian nabarmendu den bezala, informazio eta kontsulta publikoko aldiak amaitzean, EAEko Barne Arroen Eremuan garatutako emari ekologikoen erregimena ezartzeko Hitzartze Prozesua zela eta, hainbat idatzi jaso ziren Uraren Euskal Agentzian. Horietako bik, dokumentu honen xede den Bidasoa UHko aprobetxamendu edo alderdiei egiten zieten erreferentzia.

5. taulan aipatutako alegazio edo iradokizunen ezaugarri nagusiak laburbiltzen dira, baita URAK idatzi horiei emandako erantzunen irteera-datak ere.

| Zk. | Alegatzailea | Espedientearen erreferentzia | UH | Alegazioaren sarrera-data | Erantzunaren irteera-data |
|-----|--|------------------------------|---------|---------------------------|---------------------------|
| 1 | Ingurumen eta Obra Hidraulikoen Departamentua (GFA) | A-G-2011-0086 | Bidasoa | 2016/01/11 | 2016/07/28 |
| | | H/31/2°0232 | | | |
| 2 | Ekonomia Sustapena, Landa Ingurunea eta Lurralde Oreka Departamentua (GFA) | A-G-2011-0086 | Bidasoa | 2016/01/18 | 2016/07/28 |
| | | H/31/2°0232 | | | |

5. taula. Bidasoa UHko Hitzartze Prozesuaren barnean eginiko kontsulta publikoaren fasean jasotako iradokizun edo alegazioak.

IB Eranskinean 5. taulan aipatzen diren idatzien dokumentazio guztia erantsi da. **IC Eranskinean**, aldiz, jasotako idatzi horien laburpena egin da, baita bidalitako erantzunena ere.

5.2 Parte-hartze aktiboa (B taldea)

B taldean sartutako aprobetxamendu bakarraren (A-G-2011-0086) kasuan, eskuragarri zegoen informazio guztia aztertu ondoren, emakidaren Ebazpenean zehaztatutako emari ekologikoak, indarrean dagoen KEDPHn ezarritakoekin bat zetoze frogatu da. Ondorioz, ezta beharrezkoa izan horien hitzarmena burutzea. Ondorio hauen berri emateko, bilera bat egin da aprobetxamenduaren titularrekin, KKH eta Agentzia honetako ordezkariekin batera. Azkenik, titularrei errespetatu beharreko emari ekologikoak emakidaren Ebazpenean agertzen direnak izango direla jakinarazi zaie.

IIA Eranskinean, aipatutako aprobetxamendu honen kasuan burututako parte-hartze aktiboko fase hau laburbiltzen da.

6. Kontsulta publiko eta parte-hartze aktiboko faseek Hitzarmen Prozesuan eragindako aldaketak

6.1 Kontsulta publikoa

Kontsulta publikoko prozesuan Bidasoa UHrekin erlazionatuta dauden alegazio edo iradokizunak aztertu ditu Agentzia honek. Idatzi horien azterketa zehatza egin ondoren, bi gairekin erlazionatuta dauden alderdiak jasotzen direla esan daiteke. Alde batetik, kontsulta publikora igorritako Bidasoa UHko dokumentuan ez zeuden aprobetxamendu batzuk Hitzartze Prozesuan sartzeko eskaerak jasotzen dira; bestetik, ur-masa ez diren errekaetan emari ekologikoen erregimenak ezartzeko eskaerak egin dira.

Hauetako bakoitza aztertu eta erantzuna eman ostean, idatzi horiek alderdi esanguratsurik jasotzen ez zutela erabaki da. Ondorioz, ez dira kontuan hartu Bidasoa UHn Hitzartze Prozesuaren harira eginiko dokumentuaren parte izateko. Hala, dokumentua eta A taldeko aprobetxamenduen behin betiko zerrenda onetsi da.

Arestian esan bezala, IB eranskinean alegazio eta iradokizunen testu osoa aurki daiteke, baita emandako erantzunena ere. IC Eranskinean, aldiz, idatzi hauen guztien laburpena egin da.

6.2 Parte-hartze aktiboa

Parte-hartze prozesua amaitu ondoren, ez da beharrezkoa izan Bidasoa UHn EEE ezartzeko egindako Hitzartze Prozesuaren inguruko dokumentuan aldaketarik egitea.

7. Ondorioak

Bidasoa Unitate Hidrologikoan, emari ekologikoen erregimena ezartzeko garatutako Hitzartze Prozesuan, kontsulta publikora ateratako dokumentuan aprobetxamenduak A eta B taldeetan sailkatuta zeudenez, kontsulta publikoaren ondoren, parte-hartze aktiboko prozesu bat garatu da.

Kontsulta publikoko fasea amaitu eta gero, Bidasoa UHn eragina izan zezaketeen bi alegazio edo iradokizun jaso dira. Hauek aztertu eta erantzuna bidali ondoren, **Uraren Euskal Agentziako zuzendari nagusiaren 2016ko ekainaren 17ko Ebazpenaren** bitartez, unitate hidrologiko honetako dokumentua onetsi da, bertako A taldeko ur-aprobetxamenduetan Hitzartze Prozesua amaitutzat emanaz. Aipatutako Ebazpena 2016ko ekainaren 30ean Gipuzkoako Aldizkari Ofizialeko 124. zenbakian, xede den eremuan sartzen diren udalerrietako iragarki oholetan eta URaren web orrian argitaratu da.

Parte-hartze aktiboko prozesuan, B taldean sartutako aprobetxamendu bakarraren (A-G-2011-0086) titularrekin bilera bat egin da, bere emakidan zehazten diren emari ekologikoak, indarrean dagoen KEDPHn ezarritako emariekin bat datozela ondorioztatu ondoren.

Amaitzeko, **Uraren Euskal Agentziako zuzendari nagusiaren Ebazpenaren** bitartez, Bidasoa UHn emari ekologikoen erregimena ezartzeko Hitzartze Prozesua azaltzen duen behin betiko dokumentua onetsiko da, Ebazpen hau GAOn, unitate honetan kokatzen diren udalerrietako iragarki oholetan eta URaren web orrian argitaratuz.

I. Eranskina. Kontsulta publikoa

Bidasoa UHko Hitzartze Prozesuaren barnean burututako kontsulta publikoko fasearen garapenean jasotako alegazio edo iradokizunen azterketa egin ondoren, hauei erantzuna eman zaie. Eranskin honek informazio eta kontsulta publikoko prozesuaren irekieraren inguruan, ingurumen arloko organo eskudunari bidalitako jakinarazpena jasotzen du (**IA Eranskina**), baita jasotako iradokizun edo alegazioak eta hauei emandako erantzunak ere (**IB Eranskina**). Azkenik, azken idatzi hauen laburpen bat jasotzen da (**IC Eranskina**).

BIDASOA UNITATE HIDROLOGIKOA

IA ERANSKINA

HITZARTZE PROZESUKO INFORMAZIO ETA KONTSULTA- PUBLIKOAREN IREKIERAREN JAKINARAZPENA INGURUMEN- ARLOKO ORGANO ESKUDUNARI

| | | |
|--------|----------------------------------|---|
| I. zk. | Unitate Hidrologikoa | BIDASOA |
| | Ingurumen-arloko organo eskuduna | Ingurumeneko Zuzendaritza Nagusia (GFA) |
| | Informazioa helarazitako data | 2015/12/03 |

Félix Joaquín Asensio Robles
Ingurumeneko Zuzendaritza Nagusia
Gipuzkoako Foru Aldundia
Gipuzkoa Plaza z/g
20004 Donostia-San Sebastián

GAIA: Jakinaraztea “Emari ekologikoen erregimena ezartzeko Hitzartze prozesua – Bidasoa Unitate Hidrologikoa” delako dokumentuari dagokion informazio eta kontsulta publikoaren prozedurari hasiera eman zaiola; Kantauri Ekialdeko Demarkazio Hidrografikoaren EAEko Barne Arroen eremuari dagokion hitzartze prozesuarekin lotuta.

Kantauri Ekialdeko Demarkazio Hidrografikoaren Plan Hidrologikoa onartzen duen ekainaren 7ko 400/2013 Errege Dekretuaren 15. artikulua araberan, indarrean dauden emakidetan emari ekologikoen erregimena ezartze aldera, Hitzartze prozesu bati ekingo zaio, Plangintza Hidrologikoaren Erregelamenduaren 18.3. artikuluan xedatutakoari jarraituz.

EAEko Barne Arroen eremuan, Uraren Euskal Agentziari emandako eskumenen esparruan, Hitzartze prozesu hori abian jarri da eta, Plangintza Hidrografikoaren Jarraibidearen 3.4.6. paragrafoari jarraituz, informazioaren eta kontsulta-publikoaren urratsak jaso beharko ditu gutxienez delako prozesu horrek.

Lehenengo urratsari, informazioari alegia, dagokionez, eta emari ekologikoen erregimena ezartzerakoan ahalik eta zabalkunderik handiena lortzearen, Uraren Euskal Agentziak jendearentzat eskuragarri jarri du bere web- orrian Hitzartze

ASUNTO: Comunicación de la apertura del procedimiento de información y consulta pública del documento “Proceso de Concertación para la implantación del régimen de caudales ecológicos - Unidad Hidrológica Bidasoa”, relacionado con el proceso de concertación correspondiente a la Demarcación Hidrográfica del Cantábrico Oriental, en el ámbito de las Cuencas Internas del País Vasco.

De acuerdo con el art. 15 del Real Decreto 400/2013, de 7 de junio, por el que se aprueba el Plan Hidrológico de la Demarcación Hidrográfica del Cantábrico Oriental, para la implantación del régimen de caudales ecológicos a las concesiones en vigor se desarrollará un Proceso de Concertación según lo dispuesto en el artículo 18.3 del Reglamento de Planificación Hidrológica.

En el marco de las competencias atribuidas a la Agencia Vasca del Agua se ha iniciado, en el ámbito de las Cuencas Internas del País Vasco, dicho Proceso de Concertación, el cual, de conformidad con el apartado 3.4.6 de la Instrucción de Planificación Hidrológica, deberá abarcar, al menos, los niveles de información y consulta pública.

Respecto al primer nivel, el de información, y con el objeto de conseguir la máxima difusión en la implantación del régimen de los caudales ecológicos, esta Agencia Vasca del Agua ha puesto a disposición del público en su página web la información relativa al



prozesuari buruzko informazioa. Bertan bildu dira prozesua arautzen duten arau nagusiak, azterketa eta dokumentu teknikoak, bai eta "Dibulgazio dokumentua" deritzona ere, prozesua errazago ulertzen laguntzeko xedez.

Bigarren urratsari, kontsulta publikoari alegia, dagokionez, Uraren Euskal Agentziaren zuzendariaren 2015eko azaroaren 16ko Ebazpenaren bitartez, hasiera eman zaio Bidasoa Unitate Hidrologikoan kokatuta eta Hitzartze prozesupean dauden ur-aprobetxamenduen kontsulta-publikorako aldiari.

Honen bitartez, kontsultarako aldiari hasiera eman zaiola jakinarazi nahi dizugu. (jendaurrean kontsultagai jartzeko aldiari) Horrenbestez, gorago aipaturiko 2015eko azaroaren 16ko Ebazpena argitaratzen den egunaren biharamunetik aurrera hilabete batez dokumentazio hori guztia kontsultagai izango da Uraren Euskal Agentziaren ondorengo egoitzetan:

- Egoitza Nagusia. Orio kalea 1-3
01010 Vitoria-Gasteiz

- Mendebaldeko Kantauriar Arroen Bulegoa.
Intxaurren kalea 70 - 1. solairua
20015 Donostia/San Sebastian

Horrez gain, aipatutako dokumentazioa eskuragarri izango da Uraren Euskal Agentziaren orrialde elektronikoan

Proceso de Concertación incluyendo las principales normas que lo regulan, estudios y documentos técnicos, así como el denominado "Documento Divulgativo" cuya finalidad no es otra que facilitar su comprensión.

Respecto al segundo nivel, mediante Resolución de 16 de noviembre de 2015 del Director General de la Agencia Vasca del Agua, se ha iniciado un periodo de consulta pública en relación con los aprovechamientos de agua existentes sometidos al Proceso de Concertación ubicados en la Unidad Hidrológica Bidasoa.

Por medio de la presente, se le comunica la apertura del mencionado periodo de consulta. A tal efecto, la documentación se podrá consultar desde el día siguiente a la publicación de la citada Resolución de 16 de noviembre de 2015, y por el periodo de un mes, en las siguientes sedes de la Agencia Vasca del Agua:

- Sede Central. C/ Orio 1-3
01010 Vitoria-Gasteiz

- Oficina de las Cuencas Cantábricas Orientales. C/ Intxaurren, 70 - 1º piso
20015 Donostia/San Sebastián

Además, dicha documentación estará a disposición pública en la página web de la Agencia Vasca del Agua.

www.uragentzia.euskadi.eus

Vitoria- Gasteiz, 2015eko abenduaren 3an



Iñigo Ansola Kareaga
Zuzendari nagusia/ Director General

BIDASOA UNITATE HIDROLOGIKOA

IB ERANSKINA

ERAGINDAKO ADMINISTRAZIO PUBLIKO ETA PERTSONA
INTERESDUNEK BIDALITAKO ALEGAZIOEN ETA HORIEI
EMANDAKO ERANTZUNEN BILKETA

| | | | |
|---------------|-------------------------------------|---|--------------------|
| I. zk. | Espedientearen erreferentzia | A-G-2011-0086 | H/31/2°0232 |
| | Alegatzailea | Ingurumen eta Obra Hidraulikoen Departamentua (GFA) | |
| | Unitate Hidrologikoa | Bidasoa | |
| | Alegazioaren sarrera data | 2016/01/11 | |
| | Erantzunaren irteera data | 2016/07/28 | |



11 ENE 2016

| | |
|----------------|---------|
| SARRERA | IRTEERA |
| Zkia. 556/0032 | Zkia. |


**ALEGAZIOAK AURKEZTEA EUSKAL
 HERRIKO BARNE ARROETAKO EMARI
 EKOLOGIKOEN ERREGIMENA EZARTZEKO
 HITZARMEN PROZESUARI – BIDASOKO
 HIDROLOGIA UNITATEA**

2015eko abenduaren 3an Gipuzkoako Aldizkari Ofizialean argitaratu da Uraren Euskal Agentziako –URA- zuzendari nagusiaren 2015eko azaroaren 16ko ebazpena, zeinaren bitartez Euskal Herriko barne arroetako emari ekologikoen erregimena ezartzeko hasiera ematen zaion hitzarmen prozesuaren kontsulta publikoaren irekitzeari, Bidasoko Hidrologia Unitatea.

Dagokion dokumentazioan, B taldeko aprobetxamendu gisa (hau da, uraren erabileran emari ekologikoak ezartzeak kasu batzuetan sortu ditzakeen ondorio adierazgarriak, eta, beraz, ingurumeneko helburuak betetzeko eragin handiagoa izan dezaketenak) AG-2011-0086 aprobetxamendua soilik sailkatzen da, hartzen dituen 1 Errota, 2 Errota, Artzu, Justiz, Goiko-errota eta Esteutz iturburuak, eta Hondarribiko udalerriko Jaizkibelen dauden JE1, JE2, JE3, JE5, JE9 eta DJH4 zundaketak. Aprobetxamendu horietan, emari ekologiko baten ezarpena bakarrik agertzen da: Goiko-errotako hargunearen goiko uretan 2,8 l/s-ko, erdiko uretan 2 l/s-ko eta beheko uretan 1,4 l/s-ko; eta Esteutzeko hargunearan, 1,3 l/s-ko goiko uretan, 1 l/s-ko erdiko uretan eta 0,6 l/s-ko beheko uretan.

Dokumentua aztertuta, betan ez da ezartzen inolako emari ekologikorik Jaizkibelgo ipar aldeko magaleko erreketzat. Magal hori Kontserbazio Bereziko Zonaldea da (ES20120017), eta aurreragorako utzi da emari ekologikoen ezarpena.

Gipuzkoako Foru Aldundiaren Obra Hidraulikoetako Zuzendaritza Nagusiak dio ezen, emari ekologikoak ezartzeko prozesuaren barruan, Jaizkibelgo hargunearan eraginpeko erreketan gorde beharreko emari ekologikoak ezarri behar direla, eta Txingudiko



**ALEGACIONES AL PROCESO DE
 CONCERTACIÓN PARA LA IMPLANTACIÓN
 DEL RÉGIMEN DE CAUDALES ECOLÓGICOS
 DE LAS CUENCAS INTERNAS DEL PAÍS
 VASCO- UNIDAD HIDROLÓGICA DEL
 BIDASOA**

Con fecha de 3 de diciembre de 2015 se ha publicado en el Boletín Oficial de Gipuzkoa la resolución del Director General de la Agencia Vasca del Agua – URA, de 16 de noviembre de 2015, por la que se inicia la apertura del periodo de consulta pública del Proceso de Concertación para la implantación del régimen de caudales ecológicos de las cuencas internas del País Vasco-Unidad Hidrológica del Bidasoa.

En la documentación correspondiente se clasifica como aprovechamiento del grupo B, es decir aquellos en los que la implantación de los caudales ecológicos podría ocasionar, en determinados casos, repercusiones relevantes en el uso del agua, y por tanto son los que pueden ocasionar mayor incidencia en el cumplimiento de los objetivos medioambientales únicamente al aprovechamiento A-G-2011-0086, que engloba a las surgencias Molino 1, Molino 2, Artzu, Justiz, Goiko-errota, y Esteutz, y a los sondeos JE1, JE2, JE3, JE5, JE9, y DJH4, sitios en Jaizkibel en el T.M. de Hondarribia. En dichos aprovechamientos únicamente figura una imposición de caudal ecológico de la concesión de 2,8 l/s en aguas altas, 2 l/s en aguas medias y 1,4 l/s en aguas bajas en la toma de Goiko-errota y 1,3 l/s en aguas altas, 1 l/s en aguas medias y 0,6 l/s en aguas bajas en la toma Esteutz.

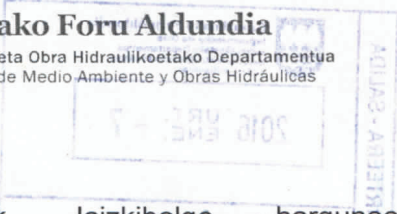
Una vez analizado el documento, en el mismo no se fija ningún caudal ecológico para ninguna de las regatas de la ladera norte del Jaizkibel que ha sido declarada Zona de Especial Conservación (ES20120017), dejándose para más adelante la implantación de los caudales ecológicos.

Por parte de esta Dirección General de Obras Hidráulicas de la Diputación Foral de Gipuzkoa se considera que dentro de este Proceso de Concertación para la implantación de caudales ecológicos se deben fijar los caudales ecológicos a mantener en las regatas afectadas por las



Gipuzkoako Foru Aldundia

Ingurumeneko eta Obra Hidraulikoetako Departamentua
Departamento de Medio Ambiente y Obras Hidráulicas



Mankomunitateak Jaizkibelgo harguneen ustiapena egiteko protokolo bereziko dokumentuan ezarri beharko direla Irungo eta Hondarribiko hornikuntza sistemaren ustiapen arauak, lehorre egoeretarako ezohiko neurri eta guzti.

Bestalde, eskatzen da aurkeztutako kantsulta dokumentuan honako hau sartzeko: intrakomunitateko zonaldean Irugurutzeta eta Domiko jauzietan energia elektrikoa sortzeko Txingudiko Zerbitzuen 540 l/s-ko esleipenaren barruan sartzen diren ur-harguneak. Izan ere, egun indarrean daude eta haien esleipen emari altuak eragin handia egiten du Hirsuta ibaian eta Aiako Harrietako Kontserbazio Bereziko Zonaldean (ES2120016). Eragin hori murriztu egingo litzateke emari ekologiko modularrak ezarri gero.

tomas del Jaizkibel, y debe ser en el documento del protocolo específico sobre la explotación por parte de la Mancomunidad de Servicios de Txingudi de las tomas de Jaizkibel donde se deberá fijar las reglas de explotación del sistema de abastecimiento a los municipios de Irún y Hondarribia, con sus correspondientes medidas de excepcionalidad debido a situaciones de sequía.

Por otro lado, se solicita la introducción en el documento de consulta presentado, de las tomas de agua que en zona intracomunitaria se incluyen dentro de la concesión de 540 l/s de Servicios de Txingudi con destino a la producción de energía eléctrica en los saltos de Irugurutzeta y Domiko, puesto que las mismas se encuentran en activo y su elevado caudal de concesión constituye un fuerte impacto tanto en el río Hirsuta como en la Zona de Especial conservación de Aiako Harriak (ES2120016), impacto que se vería disminuido con la implantación de los caudales ecológicos modulares.

Donostia, 2015eko abenduaren 28a
San Sebastián, 28 de diciembre de 2015

**OBRA HIDRAULIKOETAKO ZUZENDARI NAGUSIA,
EL DIRECTOR GENERAL DE OBRAS HIDRAULICAS,**

Izp./Fdo.: **Francisco Alonso Abad**



URAREN EUSKAL AGENTZIA/AGENCIA VASCA DEL AGUA

Oficina de las Cuencas Cantábricas Orientales. Intxaurren, 70 – 1º. 20015 DONOSTIA

2016 YZT: 28

| SARRERA / ENTRADA | IRTEERA / SALIDA |
|-------------------|------------------|
| // | 554 / 4285 |

Francisco Alonso Abad
Obra Hidraulikoetako Zuzendari Nagusia
Ingurumeneko eta Obra Hidraulikoetako Departamendua
Gipuzkoako Foru Aldundia
Gipuzkoa Plaza z/g
20004 Donostia-San Sebastián

GAIA: Erantzun-txostena bidaltzea, "Emari Ekologikoen Erregimena Ezartzeko Hitzartze Prozesua Bidasoa Unitate Hidrologikoan" delako dokumentuari dagokion informazio eta kontsulta publikoaren prozedurari hasiera eman zaion jakinarazteari buruzkoa.

ASUNTO: Informe de respuesta al escrito remitido en relación con la comunicación de la apertura del procedimiento de información y consulta pública del documento "Proceso de Concertación para la implantación del régimen de caudales ecológicos en la Unidad Hidrológica Bidasoa".

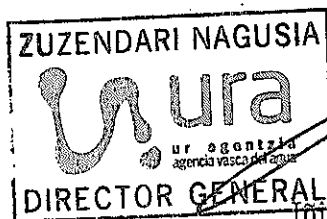
Goiburuan aipatzen den gaia dela eta, honekin batera bidaltzen dizut horri buruzko txostena.

En relación al asunto de referencia, adjunto le remito informe elaborado al respecto.

Adeitasunez, agur.

Atentamente.

Vitoria-Gasteiz, 2016ko uztailaren 28a



Inigo Ansola Kareaga

Zuzendari nagusia

Ref.: APO-2015-0017 (1)

**ASUNTO: RESPUESTA A LAS ALEGACIONES AL PROCESO DE
CONCERTACIÓN PARA LA IMPLANTACIÓN DEL RÉGIMEN DE
CAUDALES ECOLÓGICOS DE LAS CUENCAS INTERNAS DEL PAÍS
VASCO (UNIDAD HIDROLÓGICA BIDASOA)**

1. INTRODUCCIÓN

Con fecha 17 de enero de 2016 ha tenido entrada en esta Agencia Vasca del Agua un escrito de alegaciones del Departamento de Medio Ambiente y Obras Hidráulicas de la Diputación Foral de Gipuzkoa en relación con el Proceso de Concertación para la implantación del régimen de caudales ecológicos de las cuencas internas del País Vasco (Unidad Hidrológica Bidasoa).

En el escrito presentado se señala que, en relación con el aprovechamiento A-G-2011-0086 incluido en el grupo B y que engloba las surgencias Molino-1, Molino-2, Artzu, Justiz, Goiko-errotta y Esteutz y los sondeos JE1, JE2, JE3, JE4, JE5, JE9 y DJH4 sitios en Jaizkibel, no se fija ningún caudal ecológico para ninguna de las regatas de la ladera norte del Jaizkibel, dejándose para más adelante la implantación de los caudales ecológicos. En consecuencia se solicita que, dentro del Proceso de Concertación, **se fijen los caudales ecológicos a mantener en las regatas afectadas por las tomas de Jaizkibel** y que debe ser el documento del protocolo específico sobre la explotación por parte de la Mancomunidad de Servicios de Txingudi de las tomas de Jaizkibel donde se deberá fijar las reglas de explotación del sistema de abastecimiento de Irún y Hondarribia, con sus correspondientes medidas debido a situaciones de sequía.

Así mismo se solicita la **introducción en el documento** de consulta presentado, **de las tomas de que en zona intracomunitaria se incluyen dentro de la concesión de 540 l/s de Servicios de Txingudi** con destino a producción de energía eléctrica en los saltos de Irugurutzeta y Domiko, puesto que las mismas se encuentran en activo y su elevado caudal de concesión constituye un fuerte impacto tanto en el río Irusta como en la ZEC de Aiako Harria.

2. ANÁLISIS DE LAS CUESTIONES PLANTEADAS

En relación con la primera cuestión hay que señalar que, tal y como se indicaba en la respuesta dada a sus alegaciones del 22 de junio de 2015 al *Proyecto de Plan Hidrológico de la Demarcación Hidrográfica del Cantábrico Oriental (revisión 2015-2021)*,



la normativa del citado Plan establece en el artículo 13.4 los caudales ecológicos genéricos a considerar en las pequeñas regatas no consideradas masas de agua vertientes directamente al mar. No obstante, durante el siguiente ciclo de planificación hidrológica se revisarán o adaptarán dichos criterios generales para las regatas de la vertiente Norte de Jaizkibel.

Respecto a la segunda cuestión, la solicitud para que el documento presentado incluya las tomas situadas en el ámbito intracomunitario incluidas en la concesión de 540 l/s con destino a producción de energía eléctrica en los saltos de Irugurutzeta y Domiko, hay que señalar que dicha concesión (ref. H/31/2º0232) está incluida en el Proceso de Concertación que está desarrollando la Confederación Hidrográfica del Cantábrico en el ámbito de las cuencas intercomunitarias.

Al margen de los aspectos que tengan que ver con la citada concesión los cuales podrán resolverse, en su caso, como procedimentalmente corresponda, de acuerdo con la información disponible, el trazado del Canal de Domiko a lo largo del ámbito intracomunitario (ladera oeste de la regata Irugurutzeta) ha sido habilitado de tal modo que es posible garantizar el respeto de los caudales ecológicos de las regatas interceptadas.

En Vitoria-Gasteiz, 28 de julio de 2016

Aitor Beldarrain Uriondo
BAIMEN, EMAKIDA ETA ISURKETA ARLOKO ARDURADUNA
RESPONSABLE DEL ÁREA DE AUTORIZACIONES, CONCESIONES Y VERTIDOS

Josu Perea Arandía

JABARI PUBLIKOA KUDEATZEKO ZUZENDARIA
DIRECTOR DE GESTIÓN DEL DOMINIO PÚBLICO

| | | | |
|----------------|-------------------------------------|---|--------------------|
| II. zk. | Espedientearen erreferentzia | A-G-2011-0086 | H/31/2°0232 |
| | Alegatzailea | Ekonomia Sustapena, Landa Ingurunea eta Lurralde Orekaren Departamentua (GFA) | |
| | Unitate Hidrologikoa | Bidasoa | |
| | Alegazioaren sarrera data | 2016/01/18 | |
| | Erantzunaren irteera data | 2016/07/28 | |



Gipuzkoako Foru Aldundia

Ekonomia Sustapeneko, Landa Ingurune eta Lurralde Oreekako Departamentua
Departamento de Promoción Económica, Medio Rural y Equilibrio Territorial

| | |
|--------------|-------------------------|
| IRTEERA - SA | 2015 ABE. 23 DIC. 23 |
| | Zk. / N.º 11524 |



2016 URT. 18
ENE. 18

| | |
|-------------------|------------------|
| SARRERA / ENTRADA | IRTEERA / SALIDA |
| 554/0211 | |

CRISTINA URIARTE TOLEDO
CONSEJERA DE EDUCACION, POLITICA LINGÜÍSTICA Y CULTURA
DONOSTIA-SAN SEBASTIAN, 1
01010 VITORIA-GASTEIZ (ALAVA)

Jaun/Andere preziatua:

Estimado Sr./Sra.:

Honekin batera, ondoren aipatzen den Ebazpenaren kontrako arrazoibidea luzatzen dizugu: EBAZPENA, 2015eko azaroaren 16koa, Uraren Euskal Agentziaren zuzendari nagusiarena, »Emari ekologikoen erregimena ezar tzeko Hitzar tze prozesua – Bidasoa Unitate Hidrologikoa» delako dokumentuari dagokion kon tsulta publikorako aldiari hasiera ematen diona.

Adjunto le envío escrito de alegaciones a la RESOLUCIÓN de 16 de noviembre de 2015 del Director General de la Agencia Vasca del Agua, por la que se anuncia la apertura del periodo de consulta pública del documento «Proceso de Concertación para la implantación del régimen de caudales ecológicos - Unidad Hidrológica Bidasoa»

Nire agurrik adeitsuena,

Saludos cordiales,

Donostia, 2015eko abenduak 21

MENDIETAKO ETA NATUR INGURUNEKO ZUZENDARITZA

Izp.: ARANTXA ARIZTIMUÑO LARRAZA



ALEGACIONES AL PROCESO DE CONCERTACIÓN PARA LA IMPLANTACIÓN DEL RÉGIMEN DE CAUDALES ECOLÓGICOS DE LAS CUENCAS INTERNAS DEL PAÍS VASCO-UNIDAD HIDROLÓGICA DEL BIDASOA

Con fecha de 3 de diciembre de 2015 se ha publicado en el boletín oficial de Gipuzkoa la resolución del 16 de noviembre de 2015 del Director General del URA por la que se inicia la apertura del periodo de consulta pública del Proceso de concertación para la implantación del régimen de caudales ecológicos de las cuencas internas del País Vasco-Unidad Hidrológica del Bidasoa.

En dicho documento se clasifica como aprovechamiento del grupo **B**, es decir aquellos en los que la implantación de los caudales ecológicos podría ocasionar, en determinados casos, repercusiones relevantes en el uso del agua, y por tanto son los que pueden ocasionar mayor incidencia en el cumplimiento de los objetivos medioambientales únicamente al aprovechamiento A-G-2011-0086, que engloba a las surgencias Molino 1, Molino 2, Artzu, Justiz, Goiko-erota, y Esteutz, y a los sondeos JE1, JE2, JE3, JE5, JE9, y DJH4, sitios en Jaizkibel en el T.M. de Hondarribia. En dichos aprovechamientos únicamente figura una imposición de caudal ecológico de la concesión de 2,8 l/s en aguas altas, 2 l/s en aguas medias y 1,4 l/s en aguas bajas en la toma de Goiko-erota y 1,3 l/s en aguas altas, 1 l/s en aguas medias y 0,6 l/s en aguas bajas en la toma Esteutz.

Una vez analizado el documento, en el mismo no se fija ningún caudal ecológico para ninguna de las regatas de la ladera norte del Jaizkibel que ha sido declarada Zona de Especial Conservación (ES20120017), dejándose para más adelante la implantación de los caudales ecológicos.

Por parte de esta dirección se considera que dentro de este proceso de implantación de caudales ecológicos se deben fijar los caudales ecológicos a mantener en las regatas afectadas por las tomas del Jaizkibel, y debe ser en el documento del Protocolo específico sobre la explotación de las tomas de Jaizkibel, por parte de Servicios de Txingudi, donde se deberá fijar las reglas de explotación del sistema de abastecimiento a los municipios de Irún y Hondarribia, con sus correspondientes medidas de excepcionalidad debido a situaciones de sequía.

Por otro lado, se solicita la introducción en el documento de consulta presentado, de las tomas de agua que en zona intracomunitaria se incluyen dentro de la concesión de 540 l/s de Servicios de Txingudi con destino a la producción de energía eléctrica en los saltos de Irugurutzeta y Domiko, puesto que las mismas se encuentran en activo y su elevado caudal de concesión constituye un fuerte impacto tanto en el río Hiruzta como en la Zona de Especial conservación de Aiako Harriak (ES2120016), impacto que se vería disminuido con la implantación de los caudales ecológicos modulares.

Donostia- San Sebastian 21 de diciembre de 2.015

ARANTXA ARIZTIMUÑO LARRAZA
DIRECTORA GENERAL DE MONTES Y MEDIO NATURAL

2016 UZT: 28

| SARRERA/ENTRADA | IRTEERA/SALIDA |
|-----------------|----------------|
| // | 554/4784 |

ARANTXA ARINTIMUÑO LARRAZA
Mendietako eta Natur Ingurune
EKONOMIA SUSTAPENeko, LANDA INGURUNEKO
ETA LURRALDE OREKAKO DEPARTAMENDUA
GIPUZKOAKO FORU ALDUNDIA
Gipuzkoa plaza z/g
20004 Donostia-San Sebastián

GAIA: Erantzun-txostena bidaltzea, "Emari Ekologikoen Erregimena Ezartzeko Hitzartze Prozesua Bidasoa Unitate Hidrologikoan" delako dokumentuari dagokion informazio eta kontsulta publikoaren prozedurari hasiera eman zaion jakinarazteari buruzkoa.

Goiburuan aipatzen den gaia dela eta, honekin batera bidaltzen dizut horri buruzko txostena.


Adeitasunez, agur.


ASUNTO: Informe de respuesta al escrito remitido en relación con la comunicación de la apertura del procedimiento de información y consulta pública del documento "Proceso de Concertación para la implantación del régimen de caudales ecológicos en la Unidad Hidrológica Bidasoa".

En relación al asunto de referencia, adjunto le remito informe elaborado al respecto.

Atentamente.

Vitoria-Gasteiz, 2016ko uztailaren 28a




Inigo Ansola Kareaga

Zuzendari nagusia

Ref.: APO-2015-0017 (2)

**ASUNTO: RESPUESTA A LAS ALEGACIONES AL PROCESO DE
CONCERTACIÓN PARA LA IMPLANTACIÓN DEL RÉGIMEN DE
CAUDALES ECOLÓGICOS DE LAS CUENCAS INTERNAS DEL PAÍS
VASCO (UNIDAD HIDROLÓGICA BIDASOA)**

1. INTRODUCCIÓN

Con fecha 18 de enero de 2016 ha tenido entrada en esta Agencia Vasca del Agua un escrito de alegaciones del Departamento de Medio Ambiente y Obras Hidráulicas de la Diputación Foral de Gipuzkoa en relación con el Proceso de Concertación para la implantación del régimen de caudales ecológicos de las cuencas internas del País Vasco (Unidad Hidrológica Bidasoa).

En el escrito presentado se señala que, en relación con el aprovechamiento A-G-2011-0086 incluido en el grupo B y que engloba las surgencias Molino-1, Molino-2, Artzu, Justiz, Goiko-errotta y Esteutz y los sondeos JE1, JE2, JE3, JE4, JE5, JE9 y DJH4 sitios en Jaizkibel, no se fija ningún caudal ecológico para ninguna de las regatas de la ladera norte del Jaizkibel, dejándose para más adelante la implantación de los caudales ecológicos.

En consecuencia se solicita que, dentro del Proceso de Concertación, **se fijen los caudales ecológicos a mantener en las regatas afectadas por las tomas de Jaizkibel** y que debe ser el documento del protocolo específico sobre la explotación por parte de la Mancomunidad de Servicios de Txingudi de las tomas de Jaizkibel donde se deberá fijar las reglas de explotación del sistema de abastecimiento de Irún y Hondarribia, con sus correspondientes medidas debido a situaciones de sequía.

Así mismo se solicita **la introducción en el documento de consulta presentado, de las tomas de que en zona intracomunitaria se incluyen dentro de la concesión de 540 l/s de Servicios de Txingudi** con destino a producción de energía eléctrica en los saltos de Irugurutzeta y Domiko, puesto que las mismas se encuentran en activo y su elevado caudal de concesión constituye un fuerte impacto tanto en el río Irusta como en la ZEC de Aiako Harria.

2. ANÁLISIS DE LAS CUESTIONES PLANTEADAS

En relación con la primera cuestión hay que señalar que, tal y como se indicaba en la respuesta dada a sus alegaciones del 22 de junio de 2015 al *Proyecto de Plan*



Hidrológico de la Demarcación Hidrográfica del Cantábrico Oriental (revisión 2015-2021), la normativa del citado Plan establece en el artículo 13.4 los caudales ecológicos genéricos a considerar en las pequeñas regatas no consideradas masas de agua vertientes directamente al mar. No obstante, durante el siguiente ciclo de planificación hidrológica se revisarán o adaptarán dichos criterios generales para las regatas de la vertiente Norte de Jaizkibel.

Respecto a la segunda cuestión, la solicitud para que el documento presentado incluya las tomas situadas en el ámbito intracomunitario incluidas en la concesión de 540 l/s con destino a producción de energía eléctrica en los saltos de Irugurutzeta y Domiko, hay que señalar que dicha concesión (ref. H/31/2º0232) está incluida en el Proceso de Concertación que está desarrollando la Confederación Hidrográfica del Cantábrico en el ámbito de las cuencas intercomunitarias.

Al margen de los aspectos que tengan que ver con la citada concesión los cuales podrán resolverse, en su caso, como procedimentalmente corresponda, de acuerdo con la información disponible, el trazado del Canal de Domiko a lo largo del ámbito intracomunitario (ladera oeste de la regata Irugurutzeta) ha sido habilitado de tal modo que es posible garantizar el respeto de los caudales ecológicos de las regatas interceptadas.

En Vitoria-Gasteiz, 28 de julio de 2016


Aitor Beldarrain Uriondo

BAIMEN, EMAKIDA ETA ISURKETA ARLOKO ARDURADUNA
RESPONSABLE DEL ÁREA DE AUTORIZACIONES, CONCESIONES Y VERTIDOS


Josu Perea Arandía

JABARI PUBLIKOA KUDEATZEKO ZUZENDARIA
DIRECTOR DE GESTIÓN DEL DOMINIO PÚBLICO

BIDASOA UNITATE HIDROLOGIKOA

IC ERANSKINA JASOTAKO ALEGAZIO ETA IRADOKIZUNEN ETA EMANDAKO ERANTZUNEN LABURPENA

| Zk. | Alegatzailea | Espedientearen Erreferentzia | UH | Data.- Alegazio/iradokizunaren laburpena | Data.- Bidalitako erantzuna |
|-----|--|------------------------------|---------|--|---|
| I | Ingurumen eta Obra Hidraulikoen Departamentua (GFA) | A-G-2011-0086 | Bidasoa | <p>2016/01/11.- Lehenik eta behin, B taldean sartuta dagoen eta hainbat zundaketa eta iturburu batzen dituen A-G-2011-0086 aprobetxamenduaren kasuan, Jaizkibelgo iparraldeko magalean dauden errekaetako emari ekologikorik ezartzen ez dela aipatzen da.</p> <p>Ondorioz, Hitzartze Prozesuaren esparruan, Jaizkibelgo harguneen ondorioz kaltetuta dauden ubideetan emari ekologikoen erregimena ezartzeko eskakizuna egiten da. Era berean, Txingudiko Zerbitzu Mankomunitateko berariazko protokolo dokumentuan Irun eta Hondarribiko hornidura-sistemaren ustiapen arauak ezarri behar direla adierazten da, lehorte-egoerari dagozkion neurriak definituz.</p> | <p>2016/07/28.- Lehenengo eskakizunari dagokionez adierazten da, Kantauri Ekialdeko Demarkazio Hidrografikoaren Plan Hidrologikoko proiektuari (2015-2021 berrikuspena) GFAk aurkeztutako 2015eko ekainaren 22ko alegazioari emandako erantzunaren arabera, Plan horretako Araudiaren 13.4 artikulua zuzenean itsasora isurtzen ez diren eta ur-masa kontsideratzen ez diren ubideentzat emari ekologiko generikoak ezartzen dituela. Hala ere, planifikazio hidrologikoko hurrengo zikloan irizpide orokor horiek Jaizkibelgo iparraldeko magaleko errekaetarako berrikusi edo egokitu egingo direla aipatzen da.</p> |
| | | H/31/2°0232 | | <p>Bigarrenik, Txingudiko Zerbitzuen Irugutzeta eta Domikoko jauzietan energia elektrikoaren ekoizpenerako 540 l/s-ko aprobetxamenduaren harguneak, EAeko Barne Arroen Eremuan kokatzen direnak, kontsulta publikoko dokumentuan sartzeko eskakizuna egiten da. Hargune hauek jardunean daudela eta bere emakidako emari altuak eragin bortitza duela bai Irusta errekan, baita Aiako Harria KBEa ere aipatzen da.</p> | <p>Bigarren eskakizunari dagokionez, emakida hori Kantauriko Konfederazio Hidrografikoa erkidego arteko arroen eremuan garatzen ari den Hitzartze Prozesuan sartuta dagoela adierazten da.</p> <p>Aurrekoa alde batera utzita, eskuragarri dagoen informazioaren arabera, Domiko-ko kanalaren trazadura, EAeko Barne Arroen Eremuan (Irugutzeta ubidearen mendebaldeko hegala), emari ekologikoen erregimenaren errespetua bermatzeko prestatua izan dela zehazten da.</p> |
| II | Ekonomia Sustapena, Landa Ingurunea eta Lurralde Oreka Departamentua (GFA) | A-G-2011-0086 | Bidasoa | <p>2016/01/18.- Gipuzkoako Foru Aldundiko Ingurumen eta Obra Hidraulikoen Departamentuak eginiko alegazio bera da (I. zk.)</p> | <p>2016/07/28.- Gipuzkoako Foru Aldundiko Ingurumen eta Obra Hidraulikoen Departamentuak eginiko alegazioari emandako erantzun bera (I. zk.)</p> |
| | | H/31/2°0232 | | | |

II. Eranskina. Parte-hartze aktiboa

II. Eranskinean aprobetxamendu bakoitzaren kasuan garatutako parte-hartze aktiboko prozesuaren laburpena jasotzen da. Prozesu honen emaitzazko dokumentazio guztia ondorengo eskema jarraikiz azaltzen da:

- Hasierako ondorioak.
- Titularrekin egindako bilerak.
- Eztabaidagaien azalpena.
- Lortutako akordioak (dagokien kasuetan).

BIDASOA UNITATE HIDROLOGIKOA

IIA ERANSKINA

APROBETXAMENDU BAKOITZARENTZAT GARATUTAKO PARTE- HARTZE AKTIBOKO PROZESUAREN LABURPENA

BIDASOA UNITATE HIDROLOGIKOA

| ZK. | ESPEDIENTEA | ERABILERA | TITULARRA |
|-----|---------------|----------------|-----------------------------|
| I | A-G-2011-0086 | Hiri-hornidura | Txingudiko Zerbitzuak, S.A. |

A.- Hasierako ondorioak.

Eskuragarri zegoen informazio guztia kontuan hartuta, ur-aprobetxamenduaren emakidan zehaztutako emari ekologikoak, indarrean dagoen KEDPHn ezarritakoekin bat datozela ondorioztatzen da. Horregatik, ez da beharrezkoa izan hauen ezarpenerako Hitzarmen Prozesu bat garatzea.

B.- Titularrekin egindako bilera(k).

Parte-hartze aktiboko prozesuaren esparruan hainbat bilera egin dira B taldeko aprobetxamenduen titularrekin, hauei Hitzartze Prozesuaren inguruan lortutako hasierako ondorioak azaltzeko helburuarekin, eta dagokien kasuetan, KEDPHn zehaztutako emari ekologikoen errespetuaren eta egungo ur-erabileren arteko bateragarritasuna lortzeko akordio desberdinak adosteko asmoz. Kasu honetan, ondorengo egunetan burutu dira bilera hauek:

- 2017/01/18.

C.- Eztabaidagaien azalpena.

2017/01/18.- Titularrekin eta KKH-ko ordezkariekin egindako bileran, URAK Hitzartze Prozesuari loturik, aprobetxamendu honi dagozkion alderdien berri eman zuen, baita Agentzia honek lortutako hasierako ondorioen berri ere.

Ondorio hauek, ur-aprobetxamenduaren emakidan zehaztutako emari ekologikoak, indarrean dagoen KEDPHn ezarritakoekin bat datozela islatzen dute. Ondorioz, A-G-2011-0086 aprobetxamenduak bete beharreko emari ekologikoak, Uraren Euskal Agentziako zuzendari nagusiaren, abuztuaren 23ko Ebazpeneko berariazko 5. baldintzan adierazten direnak izango dira. Ebazpen horren bitartez, Txingudi Zerbitzuak, S.A.-ri, Hondarribi eta Irungo udalerrietako iturburu guztietarako 63 l/s-ko eta zundaketa guztietarako 76 l/s-ko ur-aprobetxamendua ematen zaio, hiri-hornidurarako.

D.- Lortutako akordioak.

Ez dagokio